














**Zonenplan Sulz 1:2'500**  
 vom 1. Dezember 1998  
 MOHLETHALER + PARTNER AG • SIEDLUNGS- UND UMWELTPLANUNG • SURSEE

<b>Bauzonen:</b>	<small>Lärmempfindlichkeitsstufe:</small>	<b>Objekte / Linien:</b>
 Dorfzone (Artikel 14a BZR)	ES III	 Kulturobjekte (Artikel 14i BZR)
 Zweigeschossige Wohnzone (Artikel 14b BZR)	ES II	 Gestaltungsplanpflicht (Artikel 18 BZR)
 Zone für öffentliche Zwecke (Artikel 14c BZR)	ES II	
 Grünzone (Artikel 14d BZR)	ES III	
<b>Nichtbauzonen:</b>		
 Landwirtschaftszone (Artikel 14e BZR)	ES III	 Wald
 Übriges Gebiet B (Artikel 14f BZR)	ES III	 Bestehende Hecke
 Freihaltezone für Gewässer (Artikel 14g BZR)	ES -	 Offener / geschlossener Bach
<b>Schutzzonen:</b>		
 Landschaftsschutzzone (Artikel 14h BZR)	ES -	

## Zonenplan Sulz (Legende)

vom 1. Dezember 1998

MÖHLETHALER + PARTNER AG • SIEDLUNGS- UND UMWELTPLANUNG • SURSEE