



# Plan der Gefahrengebiete

Masstab 1:2000

Orientierender Planinhalt

Plan für die öffentliche Auflage vom 7. September bis 6. Oktober 2020  
Von den Stimmberechtigten der Gemeinde Altwis an der Gemeindeversammlung vom 15. Dezember 2020 beschlossen

Der Gemeindepräsident Der Gemeindegeschreiber

Hans Elmiger Johann Hunkeler






Vom Regierungsrat mit Entscheid Nr. .... vom .....



**Kost + Partner AG**  
Industriestrasse 14, 6210 Sursee

Plan-Nr.: 20072.12-3 Bearb.: ZiRe Datum: 30.10.2020 Format: 60/73  
Daten: H:\altw\gws\ZoPla\_S\_GKS\_aend20072.gws  
H:\altw\db\ZoPla\_aend20072.mdb  
AV-Daten: DM01AVLU Stand 1.7.2019 Prüfung/Freigabe:

## Orientierender Planinhalt

-  Gewässer
-  Wald
-  Siedlungsgebiet
- Synoptische Gefahrenkarte**
-  erhebliche Gefährdung
-  mittlere Gefährdung
-  geringe Gefährdung

